








LEGENDA - STAV : ÚDAJE MAPY KN ke dni 8.5.2023

-  HRANICE ŘEŠENÉ PLOCHY
-  HRANICE BPEJ
-  KÓD A TŘÍDA OCHRANY BPEJ

STAVEBNÍ POZEMKY RD:  
**A.1** **A.2** STAVEBNÍ POZEMKY V ŘEŠENÉM ÚZEMÍ RP  
 POZEMKY RD-NÁVRH DĚLENÍ ( koeficient zeleně: min. 40%)

-  POZEMKY KOMUNIKACÍ A VEŘEJNÝCH PROSTRANSTVÍ
-  ZPEVNĚNÉ PLOCHY NA POZEMCÍCH KOMUNIKACÍ
-  VEŘEJNÁ ZELEŇ
-  POZEMEK TS

odůvodnění regulačního plánu  
**RP-1 BUŠTĚHRAD - U POTOKA**  
**B3** výkres předpokládaných záborů půdního fondu

1 : 1000

ZHOTOVITEL A PROJEKTANT:  
**FOGLAR ARCHITECTS**  
 ING. AKAD. ARCH. PETR FOGLAR  
 AUT.ARCHITEKT ČKA 002667  
 KUBIŠTOVA 6/1101, PRAHA 4  
 KANCELÁŘ TROJICKÁ 1/386, PRAHA 2  
 EMAIL: foglar@foglar-architects.cz  
 TEL.: 602212589, 723017777

ZPRACOVATELÉ:  
 ING. AKAD. ARCH. PETR FOGLAR  
 ING. ARCH. ZUZANA FOGLAROVÁ  
 ING. ARCH. JAKUB KOLÍN

POŘIZOVATEL:  
 MĚSTSKÝ ÚŘAD BUŠTĚHRAD  
 STAROSTKA ING.ARCH. DANIELA JAVORČEKOVÁ  
 REVOLUČNÍ 1/4, 273 43 BUŠTĚHRAD, IČ. 00234214  
 KONTAKT: 312 250 301, meu@mestobustehrad.cz, www.mestobustehrad.cz

VÝKONNÝ POŘIZOVATEL:  
 PRISVICH s.r.o.  
 NAD ORIONEM 140, 252 06 DAVLE, IČ. 27101053  
 JEDNATEL ING. LADISLAV VICH, TEL.: 241 444 053

DATUM ZPRACOVÁNÍ: **05/2023**

ČÍSLO PARÉ:

**upraveno po společném jednání**

1.07.50  
 III.

1.33.11  
 IV.

1.07.10  
 III.