








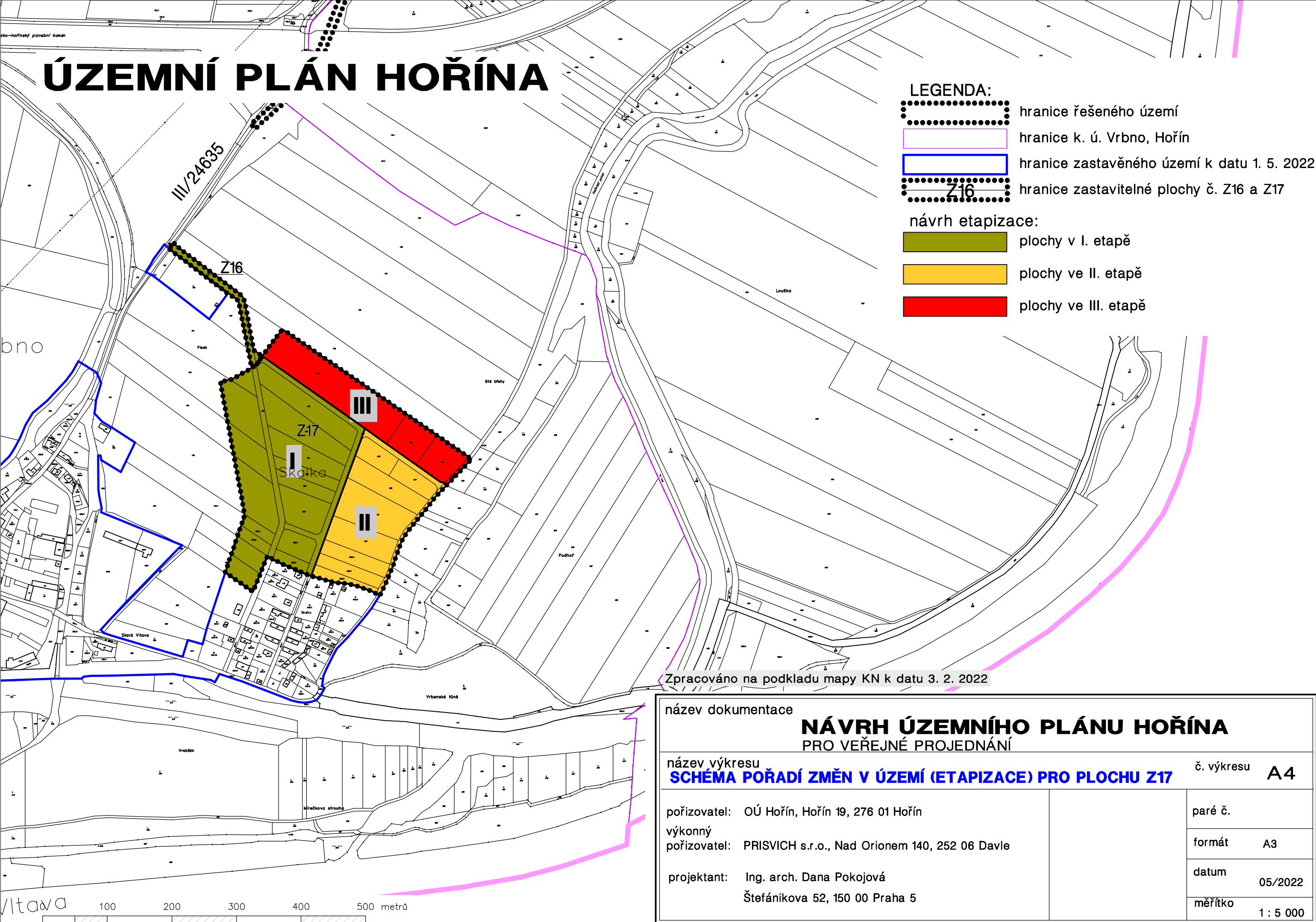
ÚZEMNÍ PLÁN HOŘÍNA

LEGENDA:

-  hranice řešeného území
-  hranice k. ú. Vrbno, Hořín
-  hranice zastavěného území k datu 1. 5. 2022
-  hranice zastavitelné plochy č. Z16 a Z17

návrh etapizace:

-  plochy v I. etapě
-  plochy ve II. etapě
-  plochy ve III. etapě



Zpracováno na podkladu mapy KN k datu 3. 2. 2022

název dokumentace

NÁVRH ÚZEMNÍHO PLÁNU HOŘÍNA PRO VEŘEJNÉ PROJEDNÁNÍ

název výkresu

SCHÉMA POŘADÍ ZMĚN V ÚZEMÍ (ETAPIZACE) PRO PLOCHU Z17

č. výkresu

A4

pořizovatel: OÚ Hořín, Hořín 19, 276 01 Hořín

výkonný

pořizovatel: PRISVICH s.r.o., Nad Orionem 140, 252 06 Davle

paré č.

formát

A3

datum

05/2022

projektant: Ing. arch. Dana Pokojová

Štefánikova 52, 150 00 Praha 5

měřítko

1 : 5 000

100 200 300 400 500 metrů