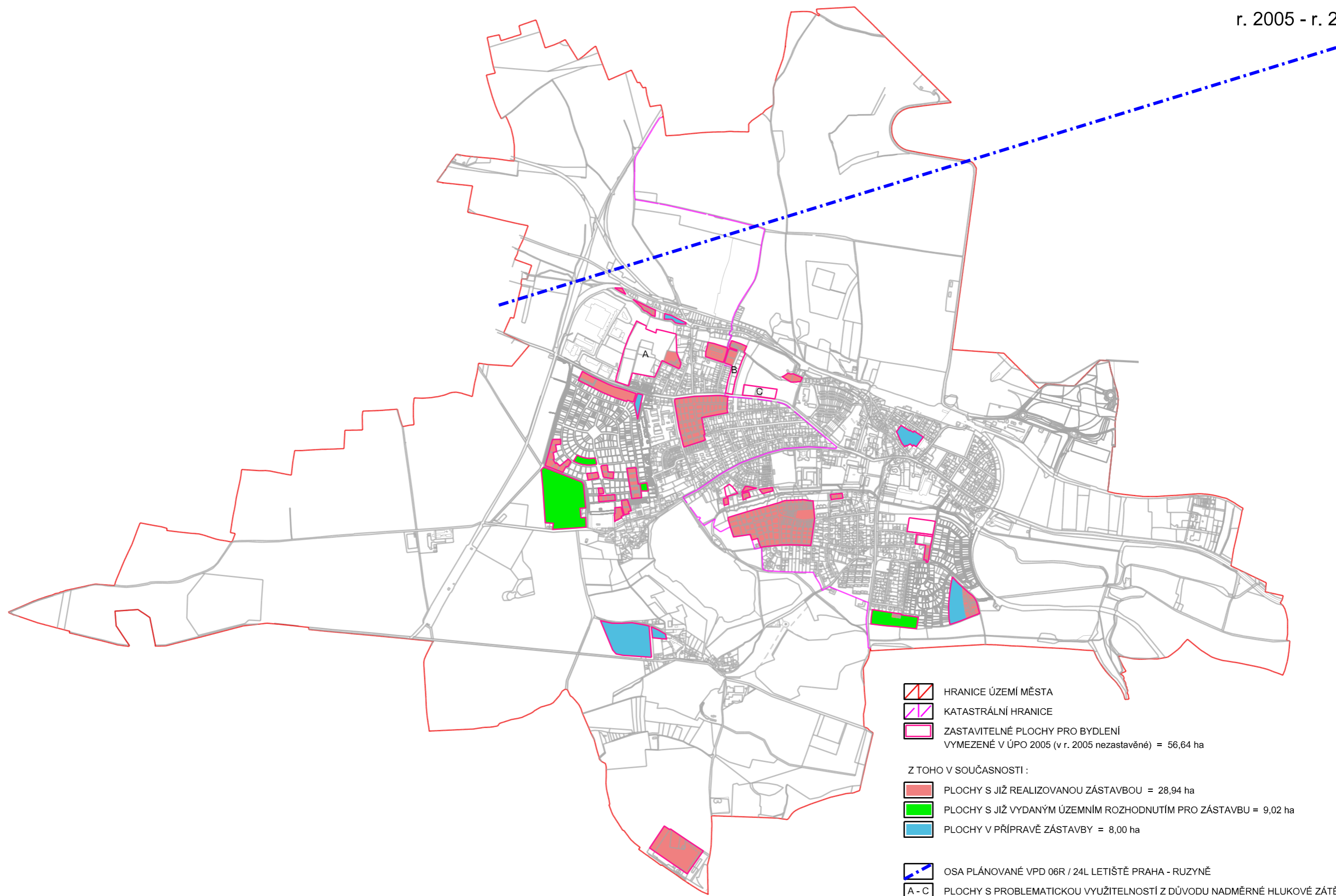










SCHÉMA REALIZACE OBYTNÉ ZÁSTAVBY V ZASTAVITELNÝCH PLOCHÁCH

r. 2005 - r. 2017



-  HRANICE ÚZEMÍ MĚSTA
-  KATASTRÁLNÍ HRANICE
-  ZASTAVITELNÉ PLOCHY PRO BYDLENÍ
VYMEZENÉ V ÚPO 2005 (v r. 2005 nezastavěné) = 56,64 ha
- Z TOHO V SOUČASNOSTI :
-  PLOCHY S JIŽ REALIZOVANOU ZÁSTAVBOU = 28,94 ha
-  PLOCHY S JIŽ VYDANÝM ÚZEMNÍM ROZHODNUTÍM PRO ZÁSTAVBU = 9,02 ha
-  PLOCHY V PŘÍPRAVĚ ZÁSTAVBY = 8,00 ha
-  OSA PLÁNOVANÉ VPD 06R / 24L LETIŠTĚ PRAHA - RUZYNĚ
-  PLOCHY S PROBLEMATICKOU VYUŽITELNOSTÍ Z DŮVODU NADMĚRNÉ HLUKOVÉ ZÁTĚŽE

M 1 : 20 000