

Hostouň

Dobrovíz

Hostivice

Červený Újezd

UPRAVENO PO SPOLEČNÉM JEDNÁNÍ ÚZEMNÍ PLÁN JENEČ

B1 výkres základního členění území 1 : 5000


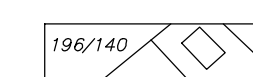


PROJEKTANT:
FOGLAR ARCHITECTS
ING. AKAD. ARCH. PETR FOGLAR
AUT. ARCHITEKT ČKA 002667
KUBIŠTOVA 6/101, PRAHA 4
KANCELÁŘ TROJICKÁ 1/386, PRAHA 2

ZPRACOVATELÉ:
ING. AKAD. ARCH. PETR FOGLAR
ING. ARCH. ZUZANA FOGLAROVÁ
ING. ARCH. JAKUB KOLÍN

OBJEDNATEL / POŘIZOVATEL:
OBEČ JENEČ / OBEČNÍ ÚŘAD JENEČ
STAROSTA: MICHAL STARK
LIDICKÁ 82, 252 61 JENEČ, IČO: 00241300
TEL.: 233 900 011, email: jenec@jenec.cz, www.jenec.cz

ZHOTOVITEL A VÝKONNÝ POŘIZOVATEL:
PRISVICH, s.r.o.
JEDNATEL: ING. LADISLAV VICH
NAD ORIONEM 140, 252 06 DAVLE, IČO: 271101053
TEL.: 241 444 053

LEGENDA

-  HRANICE ŘEŠENÉHO ÚZEMÍ = HRANICE OBECE
-  ÚDAJE MAPY KN K 10. S. 2022
-  ZASTAVĚNÉ ÚZEMÍ K 10. S. 2022
-  ZASTAVITELNÉ PLOCHY
-  PLOCHY PŘESTAVBY
-  PLOCHY ZMĚN V KRAJINĚ
-  PLOCHY, VE KTERÝCH JE POŘÍZENÍ A VYDÁNÍ REGULAČNÍHO PLÁNU
PODMÍNKOU PRO ROZHODOVÁNÍ O ZMĚNÁCH JEJICH VYUŽITÍ
-  KORIDOR ŽELEZNIČNÍ TRATĚ Č.120 ÚSEK RUŽYŇSKÉ KLAJDKO (DUBĚ),
PŘELOŽKA A ZDVOUKOLEBNÍ TRATĚ, VPS 0209 DLE ŽUR

0 50 100 150 200 250

DATUM ZPRACOVÁNÍ: 06/2022

ČÍSLO PARÉ: