




|   |  |
|---|--|
|  | hranice správního území obce Sedlec    |
|  | úprava zastavěného území k 14. 2. 2023 |
|  | zastavitelné plochy                    |

Plochy a koridory nadmístního významu

|   |  |
|---|--|
|  | koridor zdvojení stávajícího el. vedení 400 kV |
|---|--|





Plochy s rozdílným způsobem využití

| stabilizované plochy  | plochy změn   |   |
|---|---|---|
|    |    | plochy venkovského bydlení                        |
|    |    | plochy občanského vybavení - veřejné              |
|    |    | plochy rekreace a sportu                          |
|    |    | plochy dopravní infrastruktury - silniční dopravy |
|    |    | plochy technické infrastruktury                   |
|    |    | plochy vodní a vodohospodářské                    |
|   |   | plochy veřejných prostranství                     |
|  |  | plochy krajinné zeleně                            |
|  |  | plochy zemědělské - trvalý travní porost          |
|  |  | plochy zemědělské - orná půda                     |
|  |  | plochy zemědělské - zahrady                       |
|  |  | plochy lesní                                      |





Územní systém ekologické stability

| funkční   | k založení  |                       |
|---|---|-----------------------|
|  |  | regionální biokoridor |
|  |  | lokální biocentrum    |
|  |  | lokální biokoridor    |
|  |  | interakční prvek      |

















Ochrana památek

| stav  |   |
|---|---|
|  | křížek, památník, socha                 |
|  | archeologické lokality                  |
|  | ochranné pásmo hradu Hazmburk           |
|  | vnější ochranné pásmo zámku Libochovice |


Dopravní infrastruktura

| stav  | návrh  |                       |
|---|--|-----------------------|
|   |   | silnice III. třídy    |
|  |  | turistická pěší trasa |

Technická infrastruktura

| stav   | návrh   |                          |
|--|---|--------------------------|
|  |  | vedení el. energie VVN   |
|  |  | vedení el. energie VN    |
|  |  | transformační stanice    |
|  |  | vodojem, čerpací stanice |
|  |  | vodovod                  |
|  |  | čistírna odpadních vod   |
|  |  | kanalizační stoky        |
|  |  | meliorace                |

Ochrana přírody

| stav   |                     |
|--|---------------------|
|  | ochranné pásmo lesa |

Geologické prostředí

| stav   |                    |
|--|--------------------|
|  | potenciální sesuvy |